




Plan der Quarantänezone,
festgesetzt mit der Allgemeinverfügung der Bayerischen Landesanstalt für Landwirtschaft
über Maßnahmen zur Bekämpfung des Asiatischen Laubholzbockkäfers vom 07.03.2013

**Diese Karte dient nur zur Veranschaulichung der Quarantänezone und ist weder Bestandteil
der Allgemeinverfügung noch dient sie der metergenaue Abgrenzung der Zone.
Ausschließlich zur persönlichen Verwendung. Die Vervielfältigung jeglicher Art ist unzulässig.**

Legende:

-  Quarantänezone
-  Waldflächen

 Meter
0 250 500 1.000



© OpenStreetMap-Mitwirkende
Geobasisdaten: © Bayerische Vermessungsverwaltung
Kartenerstellung: Bayerische Landesanstalt für Landwirtschaft