

Der Asiatische Laubholzbockkäfer in Miesbach

Informationsveranstaltung für Bürgerinnen und Bürger, 27.11.2019

Institut für Pflanzenschutz

Arbeitsgruppe „Bekämpfung des Asiatischen Laubholzbockkäfers“

Frank Nüßer

Arbeitsgruppenleiter Bekämpfung des ALB

Andreas Kirchmeier

Kommissarische Leitung des Befallsgebietes Miesbach

Tanja Bozem

Kommissarische Leitung des Befallsgebietes Miesbach

Christian Webert

Amt für Ernährung, Landwirtschaft und Forsten Holzkirchen

Feststellung des Befalls in Miesbach

2 Verdachts E-Mails aus der Bevölkerung am 1. Augustwochenende



Feststellung des Befalls in Miesbach

- Am 05.08.2019 Identifizierung des ALBs durch die LfL
- Feststellung von ca. 60 befallenen Gehölze
- 38 lebende Käfer eingefangen



Allgemeinverfügung – Maßnahmen im abgegrenzten Gebiet



Geobasisdaten: © Bayerische Vermessungsverwaltung
Kartenerstellung: Bayerische Landesanstalt für Landwirtschaft

Plan des abgegrenzten Gebietes (Quarantänezone), bestehend aus einer Pufferzone und einer Befallszone, festgesetzt mit der Allgemeinverfügung der Bayerischen Landesanstalt für Landwirtschaft über die Maßnahmen zur Bekämpfung des Asiatischen Laubholzbockkäfers vom 15.11.2019.

Allgemeinverfügung – Maßnahmen im abgegrenzten Gebiet

- **Pflichten der Besitzer & Verfügungsberechtigten:**
 - **Kontrollen der ALB-Wirtspflanzen** (29 Gattungen) ganzjährig alle 2 Monate
 - **Anzeige- & unverzügliche Meldepflicht** bei Verdacht auf ALB-Befall
 - **Betretungsrecht für die LfL** oder von ihr Beauftragte und **Pflicht zur Auskunft & Unterstützung durch Besitzer und Verfügungsberechtigte der Grundstücke**
 - **Verbot der Anpflanzung von spezifizierten Pflanzen + Gattung *Sorbus spp.* in der Befallszone = Fällungszone**
 - **Fällung und Entsorgung** befallener Pflanzen sowie Pflanzen mit ALB-Symptomen
 - **Fällung und Entsorgung** befallsverdächtiger Pflanzen im 100-Meter-Bereich (spez. Pflanzen + Gattung *Sorbus spp.*)

Allgemeinverfügung – Spezifizierte Pflanzen & Wirtspflanzen

Wirtspflanzen

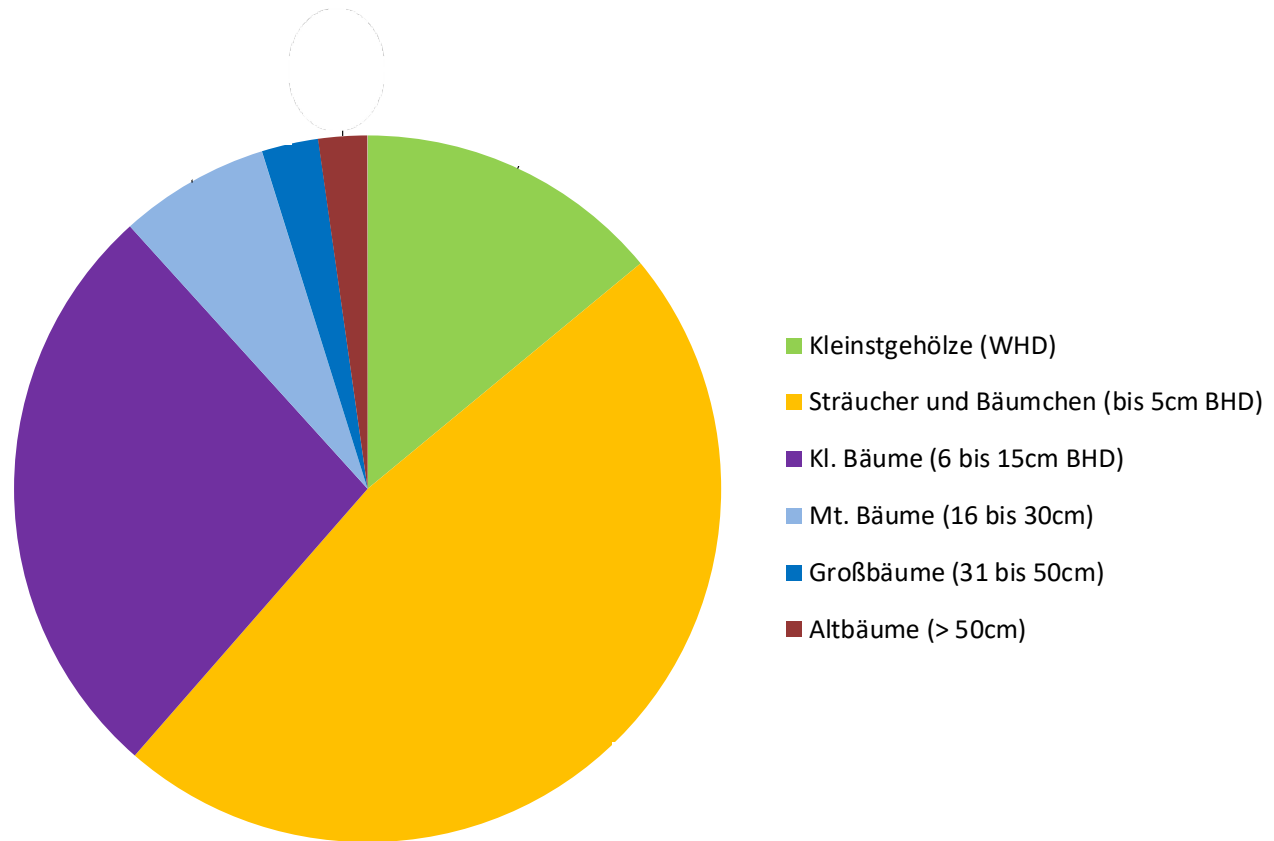
Liste gemäß EU-Durchführungsbeschluss 2015/893 zur ALB-Bekämpfung vom 09. Juni 2015
(veröffentlicht am 11. Juni 2015)

Spezifizierte Pflanzen		Erweiterte Wirtspflanzen	
1	Ahorn (<i>Acer ssp.</i>)	16	Schirm- oder Scheinakazie (<i>Albizia spp.</i>)
2	Birke (<i>Betula ssp.</i>)	17	Zedrachbaum (<i>Melia spp.</i>)
3	Ulme (<i>Ulmus ssp.</i>)	18	Zürgelbaum (<i>Celtis spp.</i>)
4	Erle (<i>Alnus ssp.</i>)	19	Ölweide (<i>Elaeagnus spp.</i>)
5	Esche (<i>Fraxinus ssp.</i>)	20	Hibiscus (<i>Hibiscus spp.</i>)
6	Hainbuche (<i>Carpinus ssp.</i>)	21	Blasenesche (<i>Koelreuteris spp.</i>)
7	Haselnuss (<i>Corylus ssp.</i>)	22	Apfelbaum (<i>Malus spp.</i>)
8	Kuchen- oder Katsurabaum (<i>Cercidiphyllum ssp.</i>)	23	Sommerflieder, Schmetterlingsstrauch (<i>Buddleja spp.</i>)
9	Linde (<i>Tilia ssp.</i>)	24	Maulbeerbaum (<i>Morus spp.</i>)
10	Pappel (<i>Populus ssp.</i>)	25	Prunus-Arten (<i>Prunus spp.</i>)
11	Platane (<i>Platanus ssp.</i>)	26	Birnbaum (<i>Pyrus spp.</i>)
12	Rosskastanie (<i>Aesculus ssp.</i>)	27	Amerikanische Roteiche (<i>Quercus rubra</i>)
13	Rotbuche (<i>Fagus ssp.</i>)	28	Robinie (<i>Robinia spp.</i>)
14	Blasenesche (<i>Koelreuteria ssp.</i>)	29	Schnurbaum, Perlschnurbaum (<i>Sophora spp.</i>)
15	Weide (<i>Salix ssp.</i>)		
+1	Mehlbeere, Eberesche bzw. Vogelbeere (<i>Sorbus ssp.</i>)		



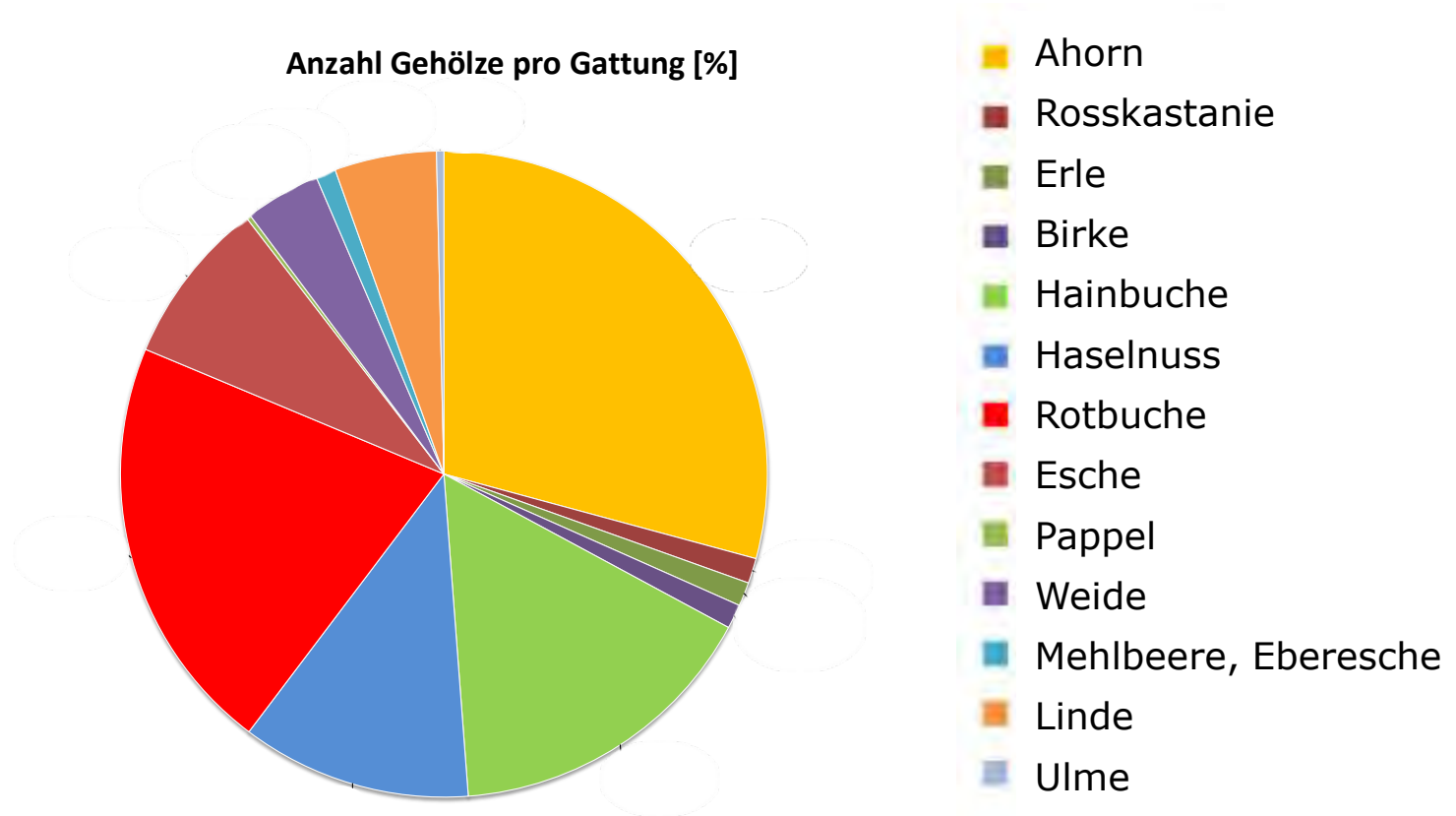
Durchmesserverteilung der zu entnehmenden Bäumen

Insgesamt etwa 5.000 Gehölze, davon 47 % mit einem Brusthöhenstammdurchmesser von ≤ 5 cm



Welche Baumarten müssen entfernt werden?

überwiegend Ahorn (etwa 1.350 Stück), davon 65 % mit einem Brusthöhenstammdurchmesser von 5 cm



Ablauf der Fällung

- Fällung

- je nach Situation und Ausstattung mit Teleskopklader, Baumkletterern oder motormanuell



- Kontrolle

- erst Kontrolle mit Spürhunden (in der Regel 2 Durchläufe)
- anschließend visuelle Kontrolle



- Dokumentation/Probennahme

Ablauf der Fällung

- Verbringung zum Häckselplatz
 - Waitzinger Wiese



- Thermische Entsorgung
 - Verbrennung innerhalb von 24 h



- Analyse im Labor der LfL
 - Holz mit weiteren Befallssymptomen

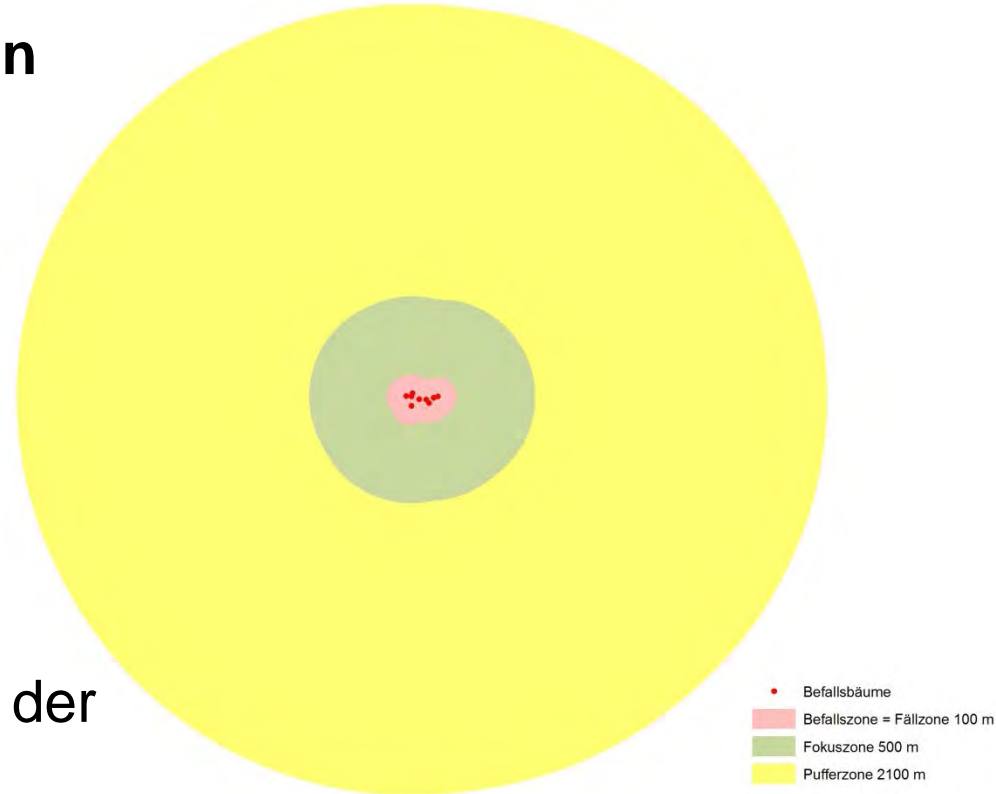


- Dokumentationspflicht!

Wie geht es weiter? – Monitoring in der QZ Miesbach

Räumliche Schwerpunkte in den abgegrenzten Gebieten:

- Befallszone = Fällzone
- Fokuszone
(= innere Pufferzone)
- Risikoplätze und -strukturen in der Pufferzone sowie im näheren Umfeld der abgegrenzten Gebiete



Entsorgung von Laubholz-Schnittgut

- Grüngutsammelplatz auf der Waitzinger Wiese
- Ausschließlich Laubgehölze aus der QZ Miesbach
- Öffnungs- bzw. Annahmezeiten:

Dienstag und Donnerstag: 13.00 bis 17.00 Uhr

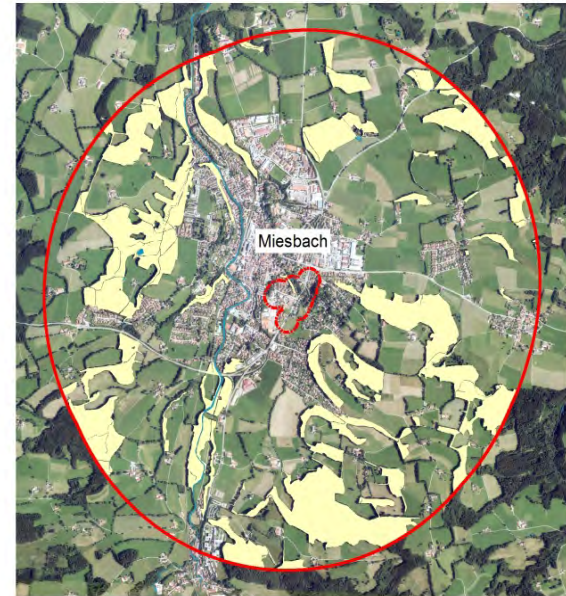
Samstag: 08.00 bis 13.00 Uhr




Informationsveranstaltung für Bürgerinnen und Bürger am 27. November 2019 in Miesbach

Informationen für Waldbesitzer

- In der Quarantäne-Zone liegen rund:
 - 315 ha Wald
 - 560 Flurstücke (Wald)
 - Über 150 betroffene Waldbesitzer



Plan des abgegrenzten Gebietes (Quarantänezone), bestehend aus einer Pufferzone und einer Befallszone, festgesetzt mit der Allgemeinverfügung der Landesanstalt für Wald und Forstwirtschaft über die Maßnahmen zur Bekämpfung des Asiatischen Laubholzbockkäfers vom 15.11.2019.



Amt für Ernährung,
Landwirtschaft und Forsten
Holzkirchen



Kontakt

Bayerische Landesanstalt für
Landwirtschaft
Institut für Pflanzenschutz
Tel.: 08161-715730
E-Mail: ALB@LfL.bayern.de