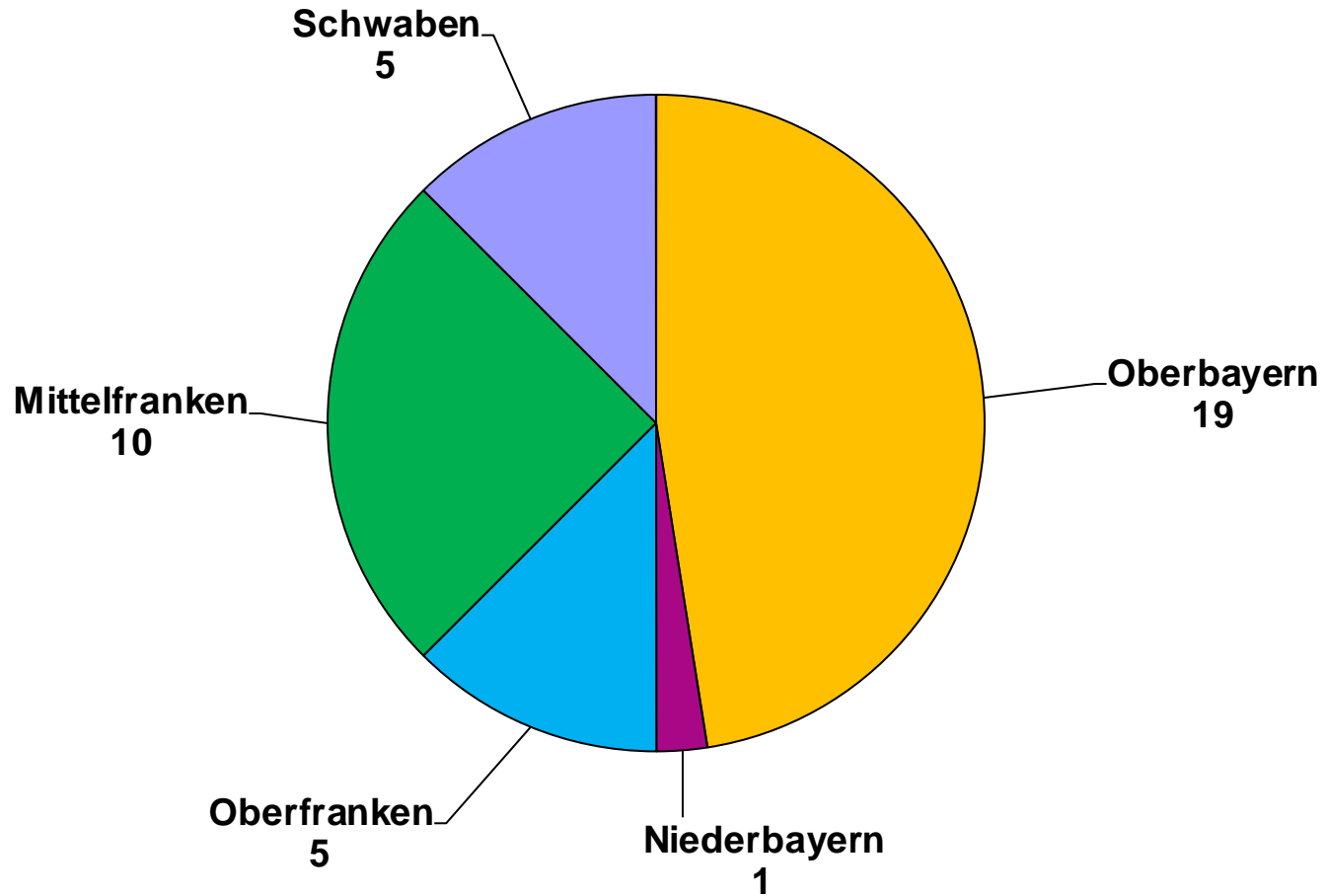


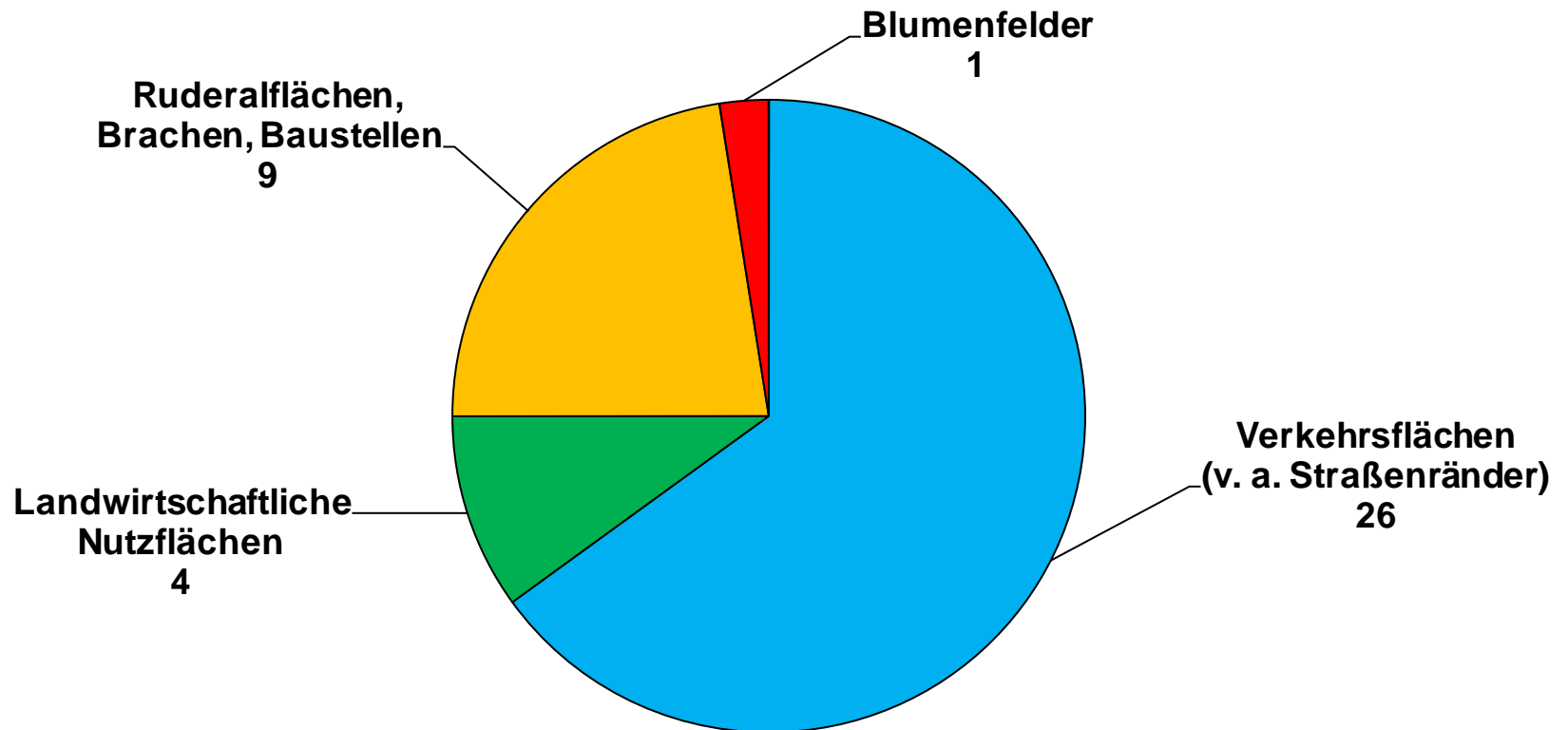
Auftreten von *Ambrosia artemisiifolia* in Bayern - Regionale Verteilung

2018 neu gemeldete Standorte mit mehr als 100 Pflanzen, n = 40



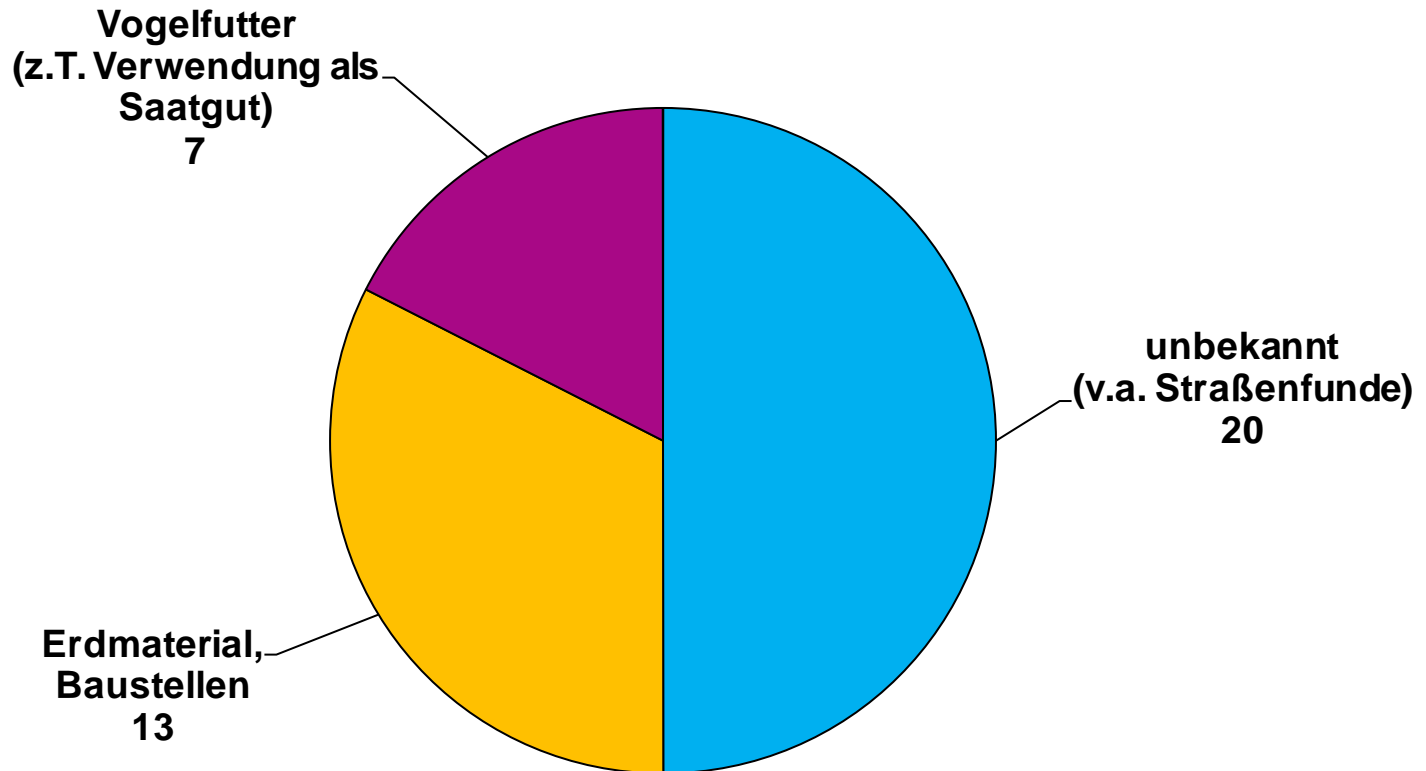
Auftreten von *Ambrosia artemisiifolia* in Bayern - Flächentypen

2018 neu gemeldete Standorte mit mehr als 100 Pflanzen, n = 40



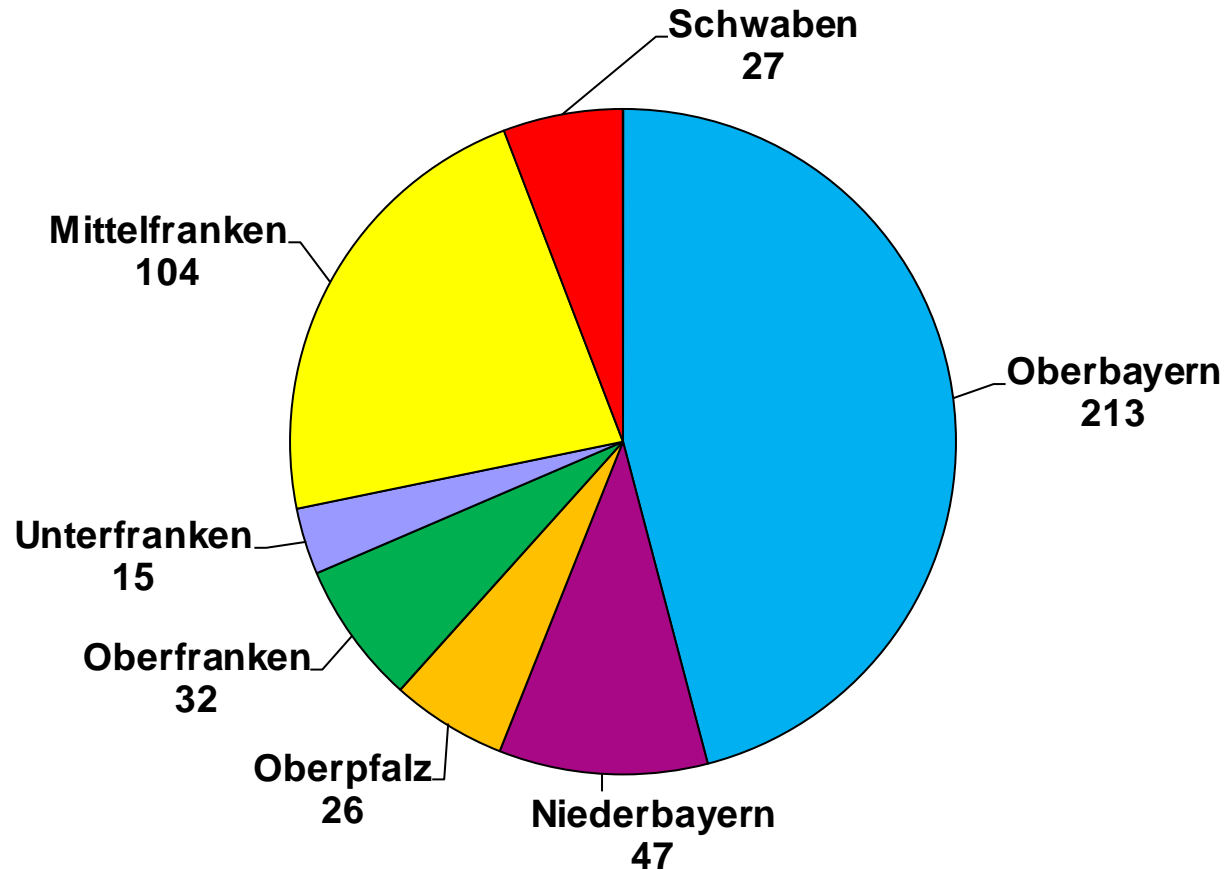
Auftreten von *Ambrosia artemisiifolia* in Bayern - Befallsursprung

2018 neu gemeldete Standorte mit mehr als 100 Pflanzen, n = 40



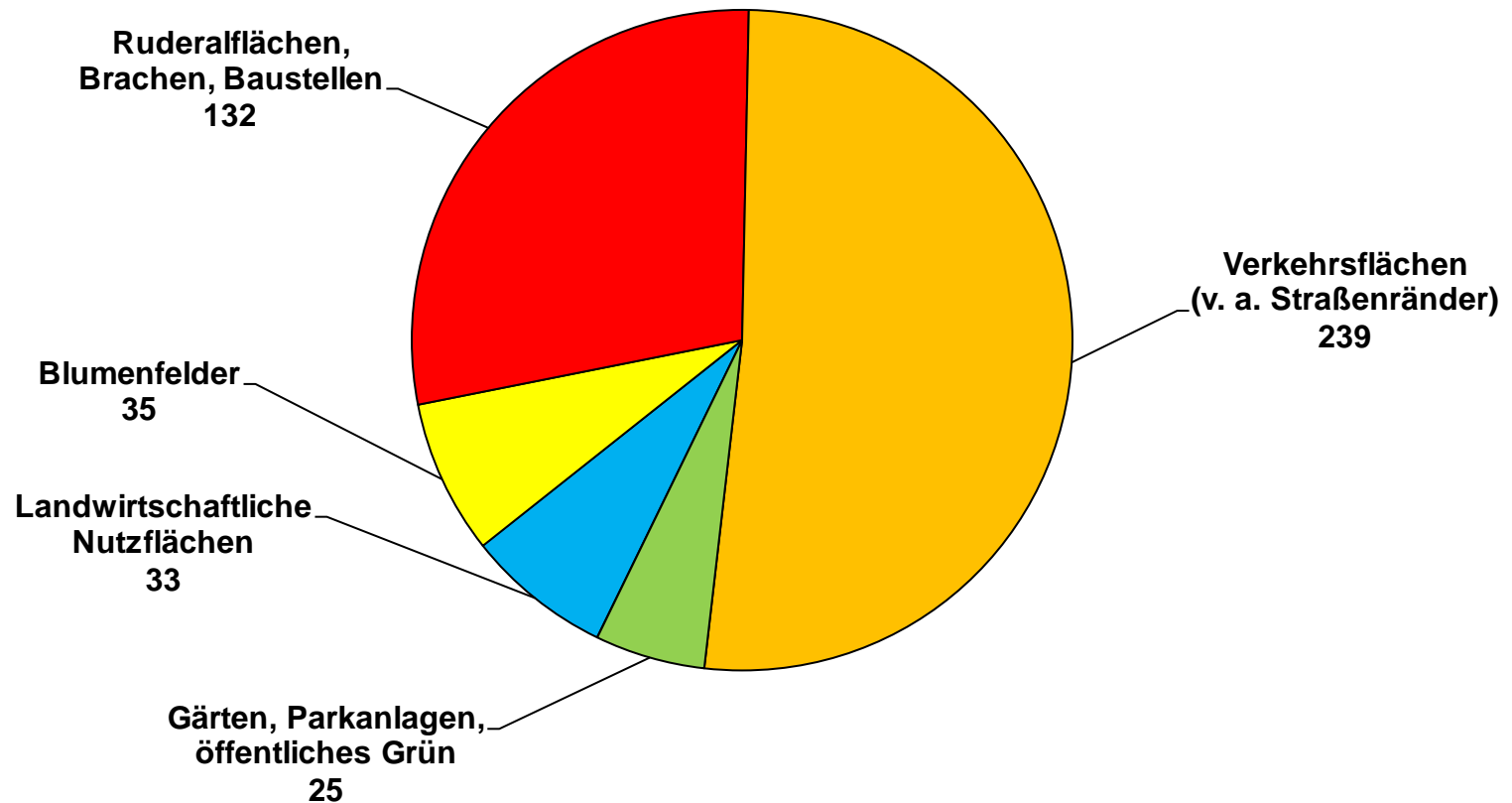
Auftreten von *Ambrosia artemisiifolia* in Bayern - Regionale Verteilung

Standorte mit mehr als 100 Pflanzen, Meldungen 2007-2018, n = 464



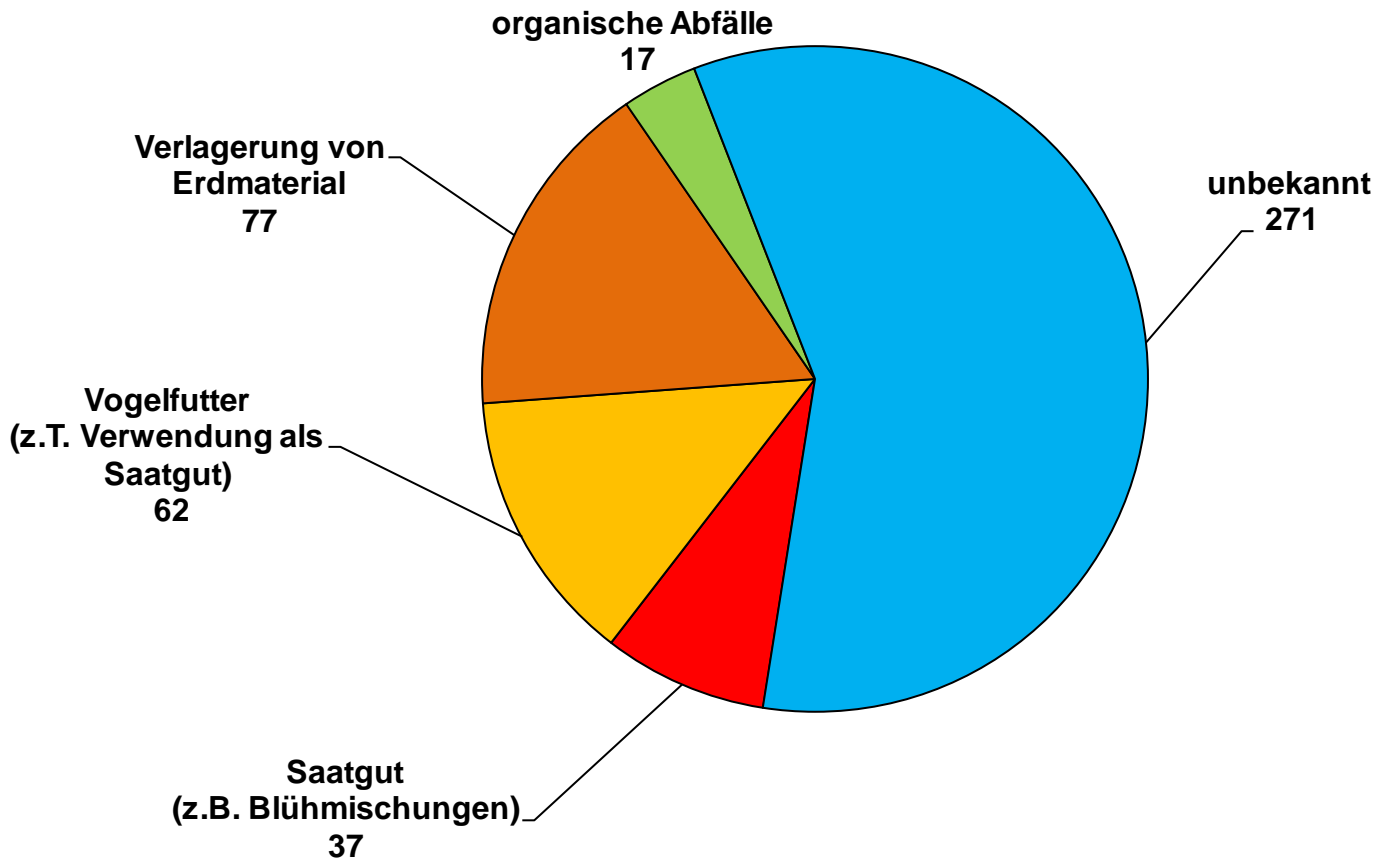
Auftreten von *Ambrosia artemisiifolia* in Bayern - Flächentypen

Standorte mit mehr als 100 Pflanzen, Meldungen 2007-2018, n = 464



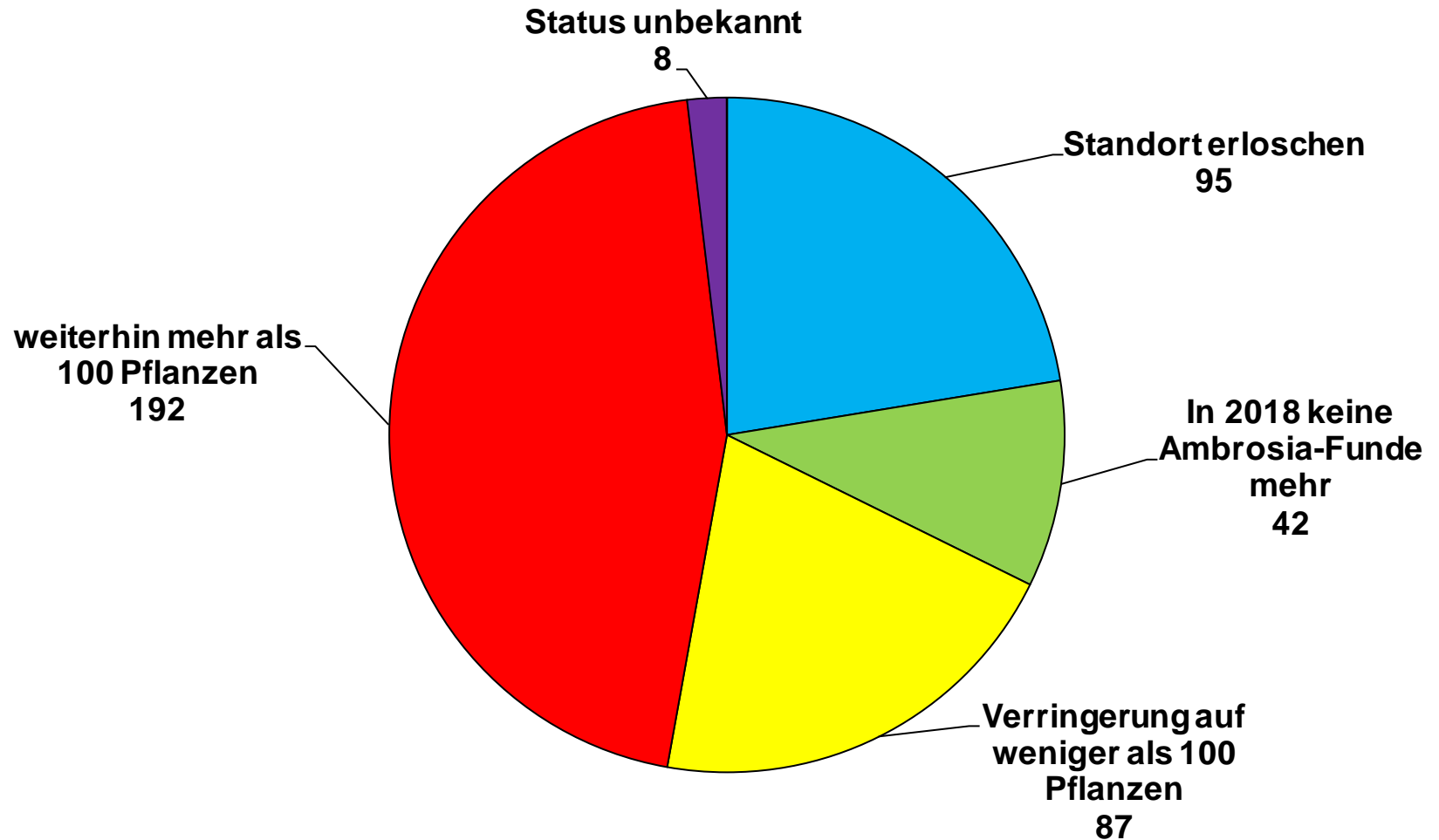
Auftreten von *Ambrosia artemisiifolia* in Bayern - Befallsursprung

Standorte mit mehr als 100 Pflanzen, Meldungen 2007-2018, n = 464



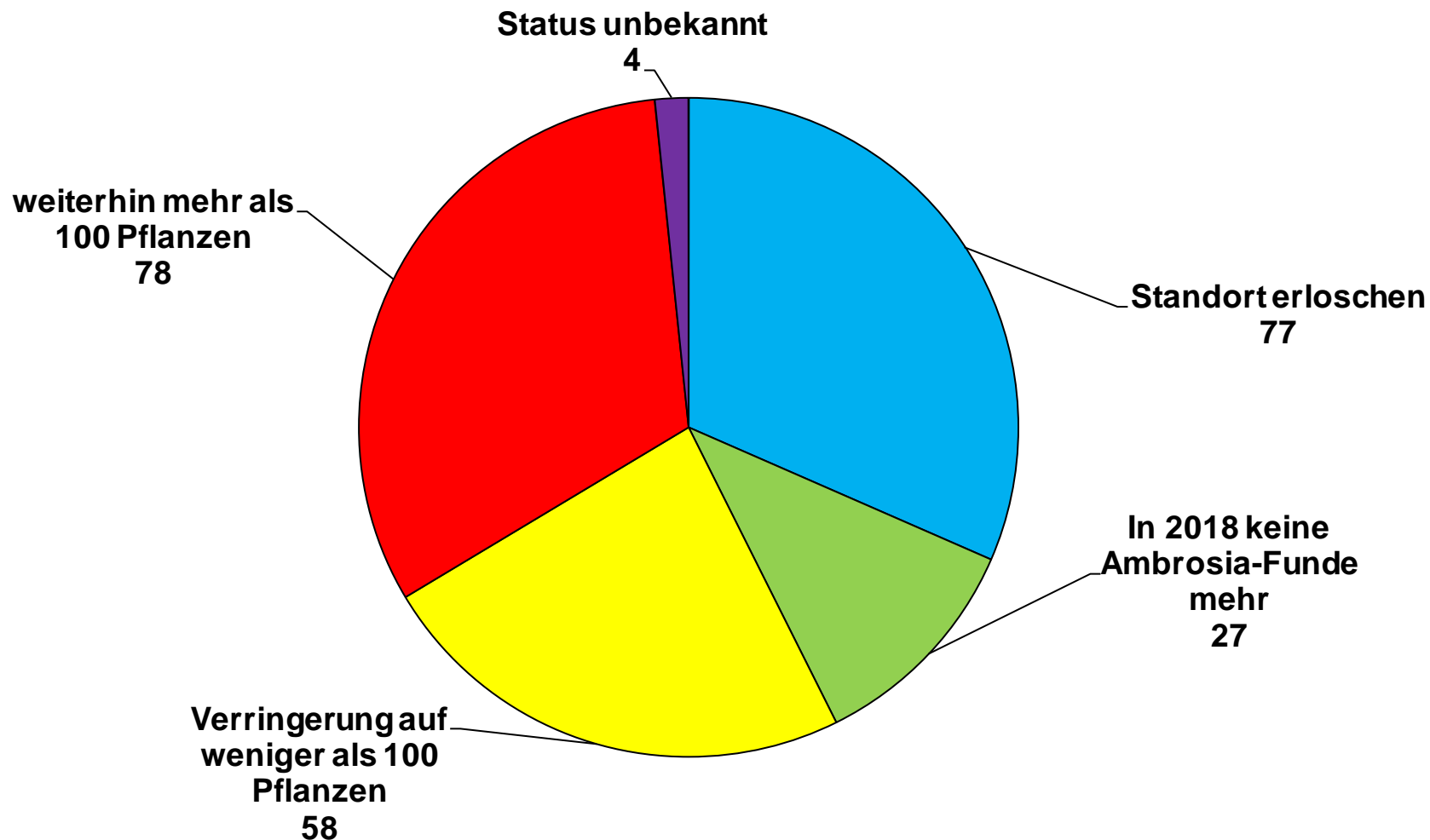
Auftreten von *Ambrosia artemisiifolia* in Bayern

Aktueller Status der seit 2007 gemeldeten Ambrosia-Vorkommen mit mehr als 100 Pflanzen, Meldungen 2007-2017, n = 424



Auftreten von *Ambrosia artemisiifolia* in Bayern

Aktueller Status der seit 2007 gemeldeten Ambrosia-Vorkommen mit mehr als 100 Pflanzen, **Standorte ohne Fernstraßen**, 2007-2017, n = 244



Auftreten von *Ambrosia artemisiifolia* in Bayern

Aktueller Status der seit 2007 gemeldeten Ambrosia-Vorkommen mit mehr als 100 Pflanzen, **Standorte an Fernstraßen**, 2007-2017, n = 180

