


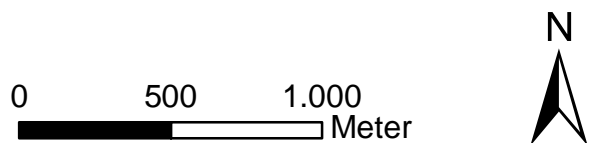




Plan des abgegrenzten Gebietes (Quarantänezone), bestehend aus einer Pufferzone und einer Befallszone, festgesetzt mit der Allgemeinverfügung der Bayerischen Landesanstalt für Landwirtschaft über die Maßnahmen zur Bekämpfung des Asiatischen Laubholzbockkäfers vom 21.12.2018

Legende

-  Abgegrenztes Gebiet
-  Befallszone
-  Wald



Geobasisdaten: © Bayerische Vermessungsverwaltung
 Kartenerstellung: Bayerische Landesanstalt für Landwirtschaft