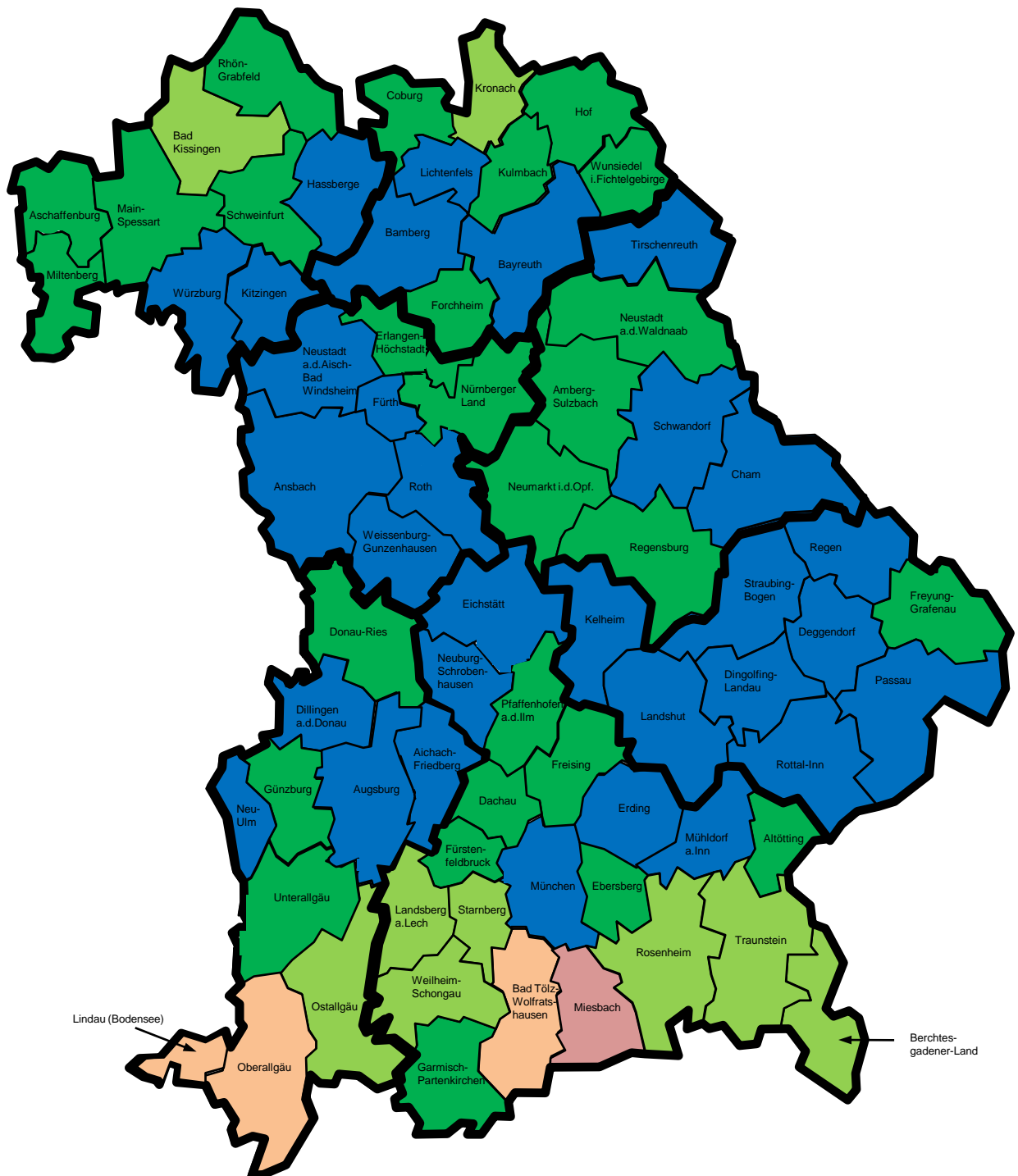
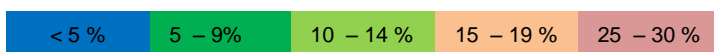


# Anteil der ökologisch bewirtschafteten landwirtschaftlichen Nutzfläche an der gesamten bewirtschafteten Nutzfläche 2011 in Prozent

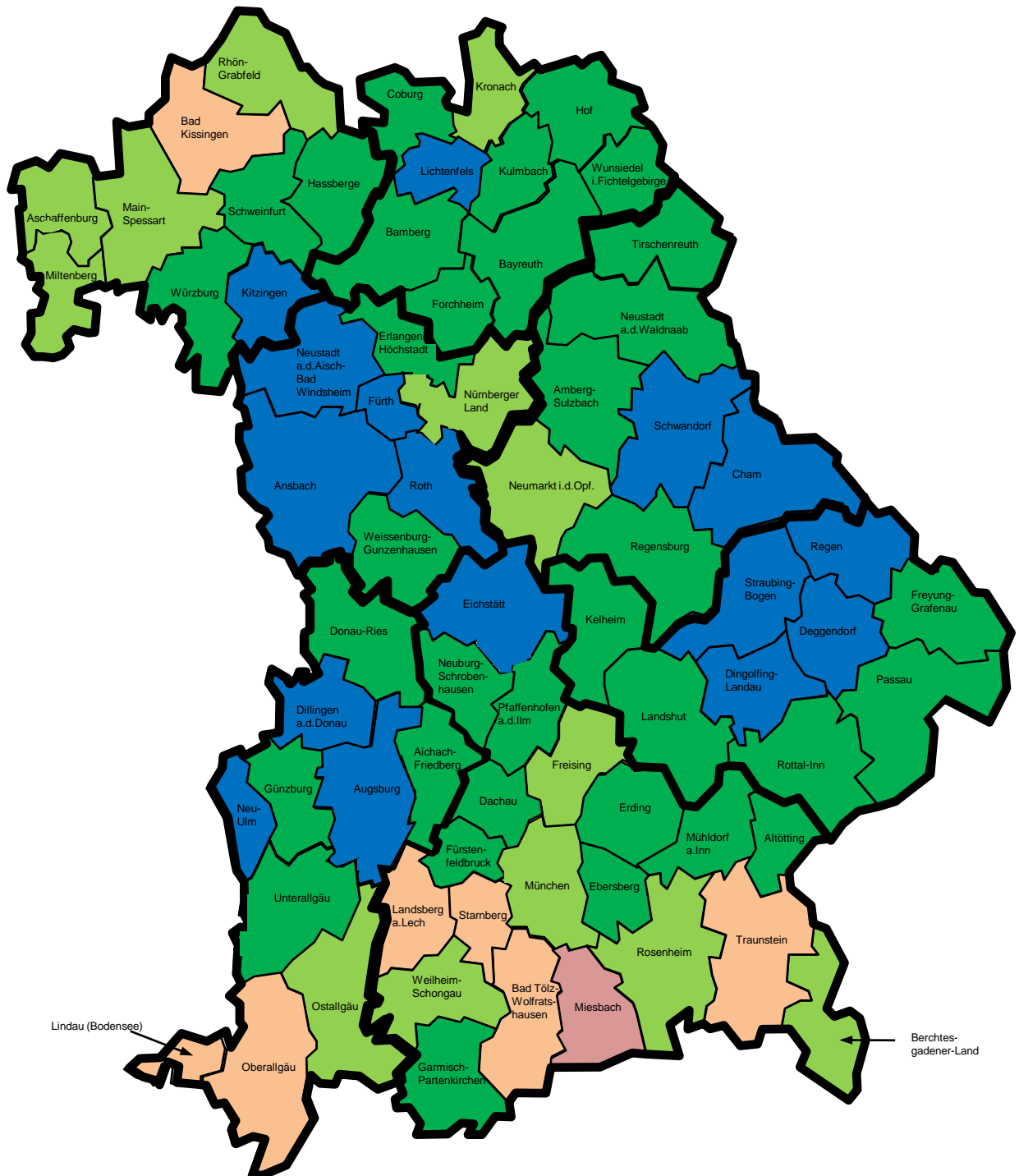


Anteil der ökologisch bewirtschafteten landwirtschaftlich genutzten Fläche (LF) an der LF insgesamt in %

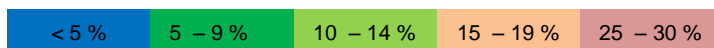


Umfang der bewirtschafteten Nutzfläche 3.227.031 ha  
 Anteil ökologisch bewirtschaftete Fläche 195.014 ha, 6%  
 Daten: Roland StMELF/P5

# Anteil der ökologisch bewirtschafteten Grünlandfläche an der gesamten Grünlandfläche 2011 in Prozent

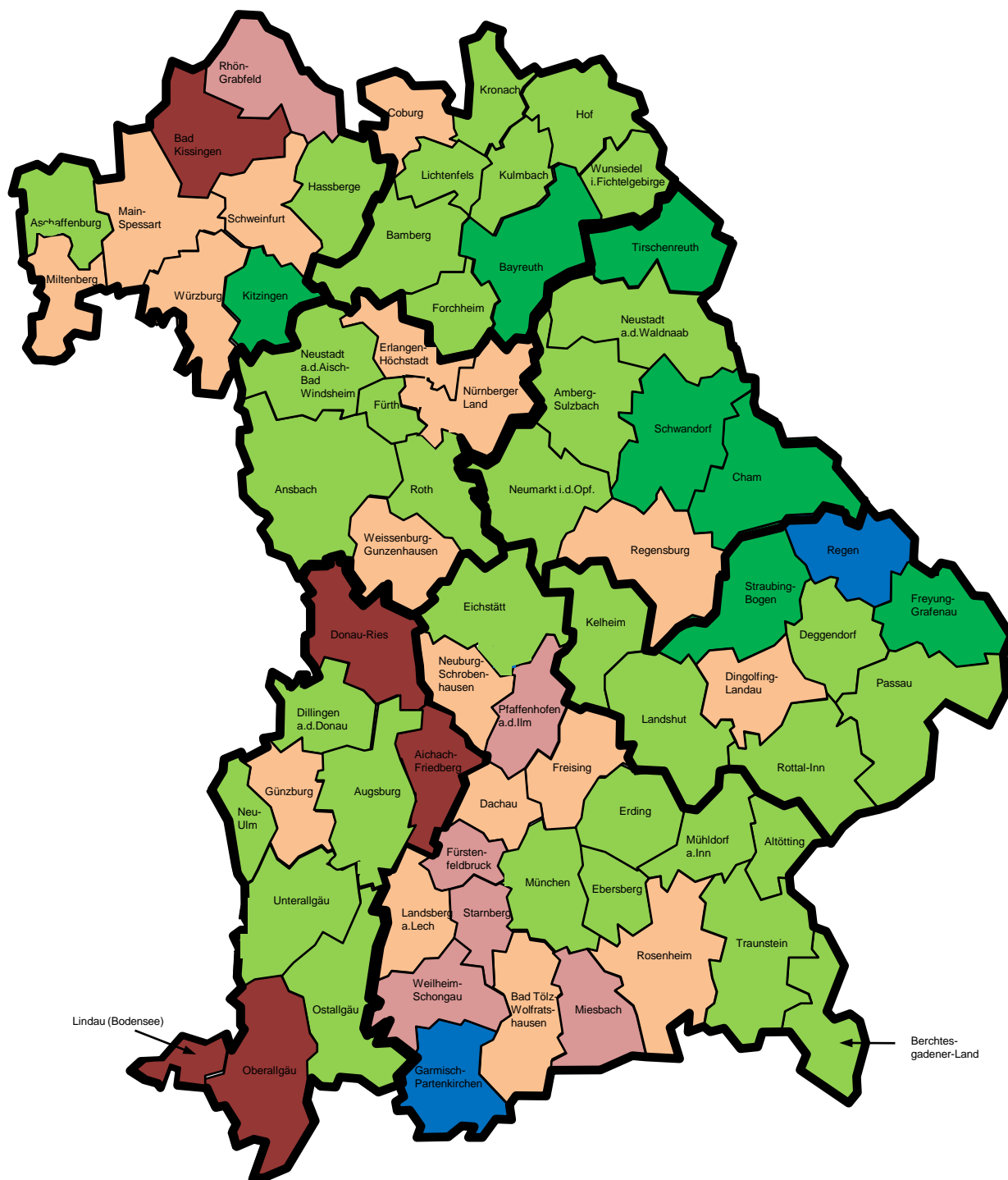


Anteil der ökologisch bewirtschafteten landwirtschaftlich genutzten Fläche (LF) an der LF insgesamt in %

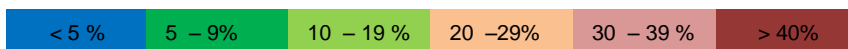


Umfang der bewirtschafteten Grünlandfläche 1.122.842 ha  
 Anteil ökologisch bewirtschaftete Fläche 106.497 ha, 9%  
 Daten: Roland SMELF/P5

# Anteil der ökologisch bewirtschafteten Feldfutterfläche (ohne Mais) an der gesamten Feldfutterfläche (ohne Mais) 2011 in Prozent

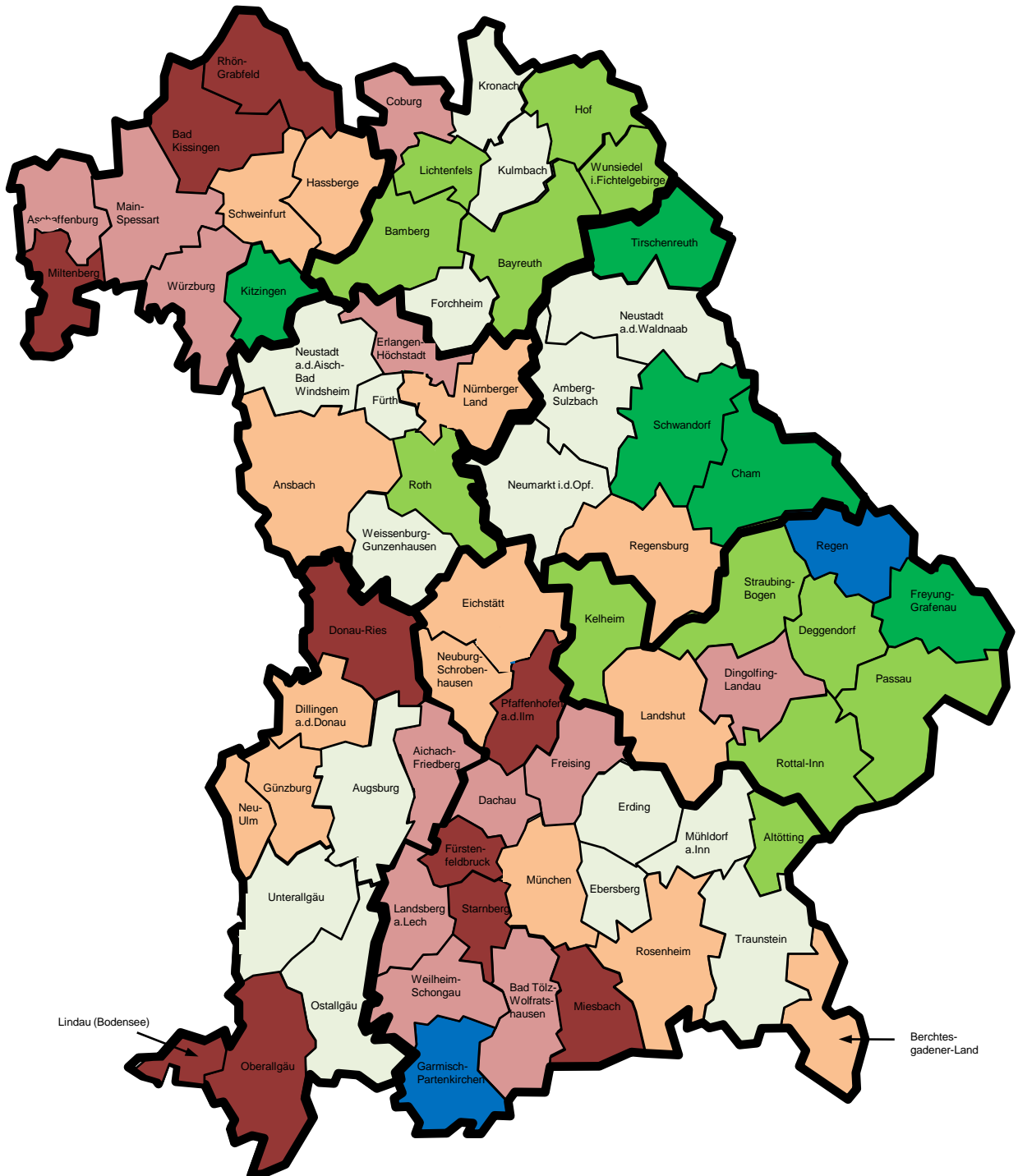


Anteil der ökologisch bewirtschafteten landwirtschaftlich genutzten Fläche (LF) an der LF insgesamt in %

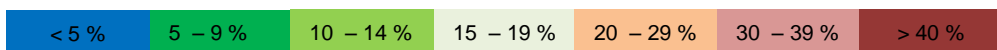


Umfang der bewirtschafteten Feldfutterbaufläche 124.163 ha  
Anteil ökologisch bewirtschaftete Fläche 19.980 ha, 16%  
Daten: Roland StMELF/P5

# Anteil der ökologisch bewirtschafteten Klee grasfläche an der gesamten Klee grasfläche 2011 in Prozent

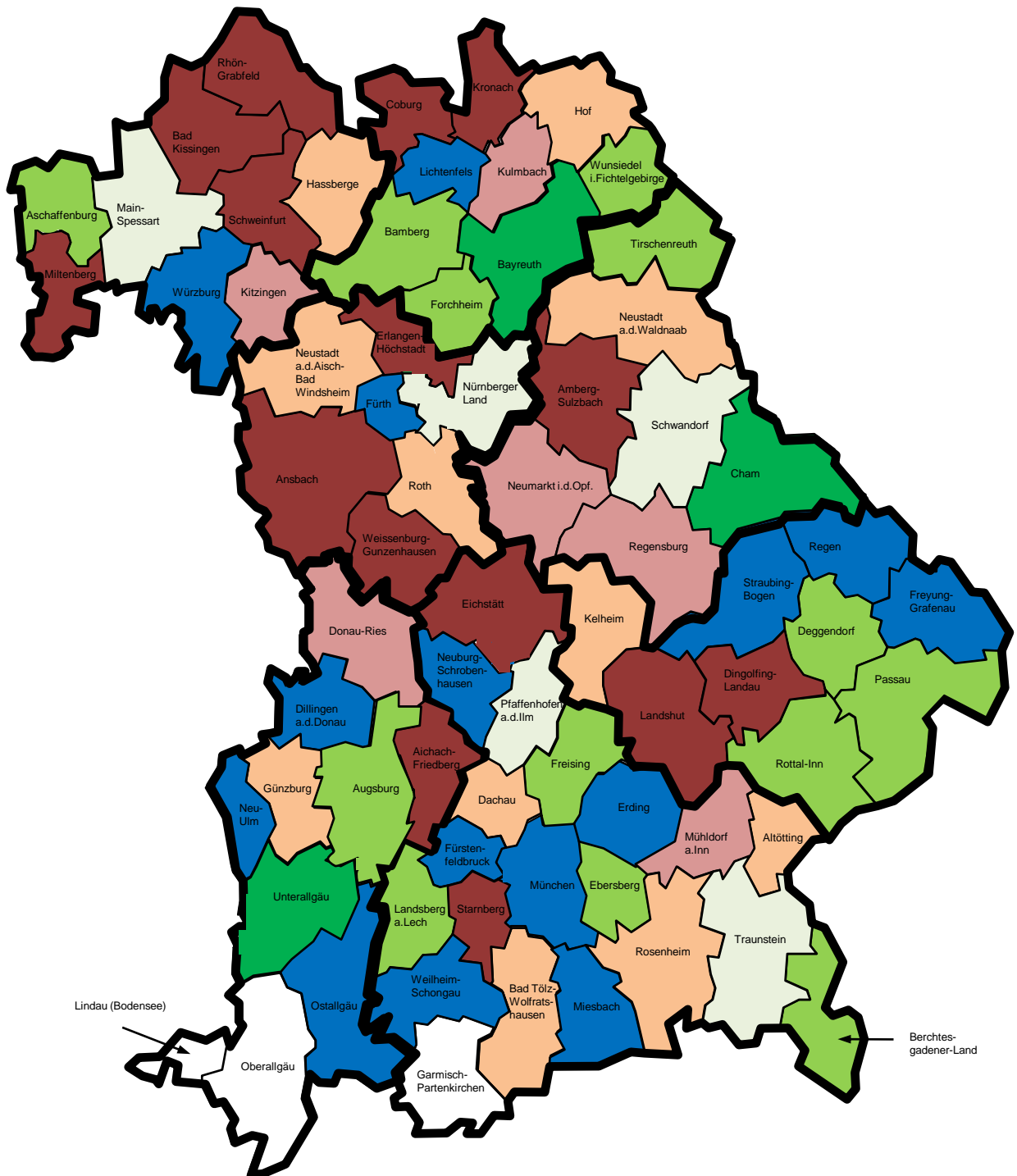


Anteil der ökologisch bewirtschafteten landwirtschaftlich genutzten Fläche (LF) an der LF insgesamt in %

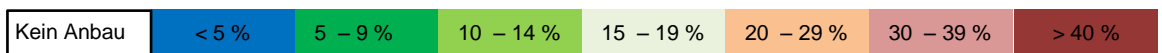


Umfang der bewirtschafteten Klee grasfläche 89.282 ha  
 Anteil ökologisch bewirtschaftete Fläche 16.727 ha, 19%  
 Daten: Roland StMELF/P5

# Anteil der ökologisch bewirtschafteten Kleefläche an der gesamten Kleefläche 2011 in Prozent

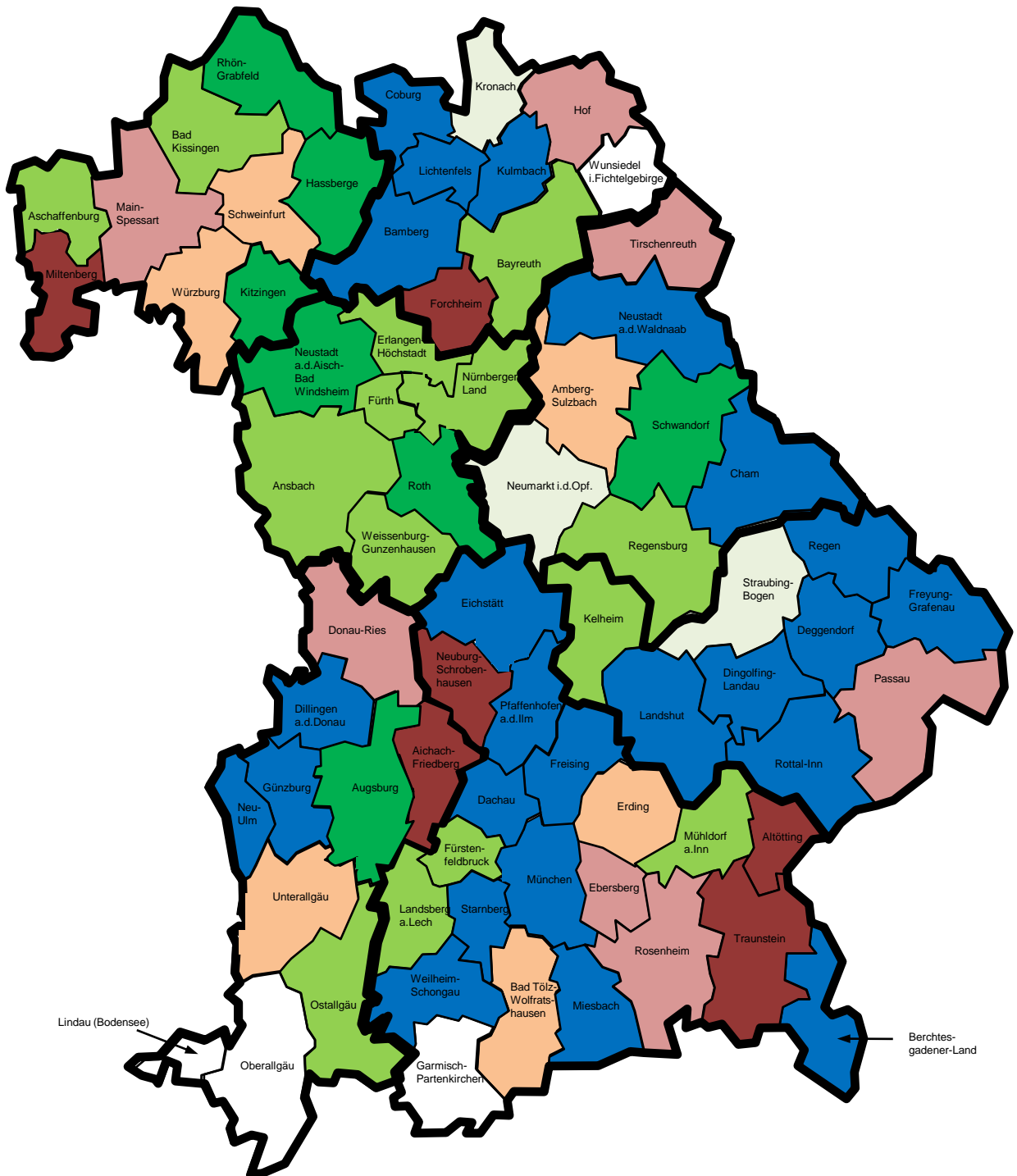


Anteil der ökologisch bewirtschafteten landwirtschaftlich genutzten Fläche (LF) an der LF insgesamt in %



Umfang der bewirtschafteten Kleefläche 2.678 ha  
 Anteil ökologisch bewirtschaftete Fläche 775 ha, 29%  
 Daten: Roland StMELF/P5

# Anteil der ökologisch bewirtschafteten Luzerneffläche an der gesamten Luzerneffläche 2011 in Prozent

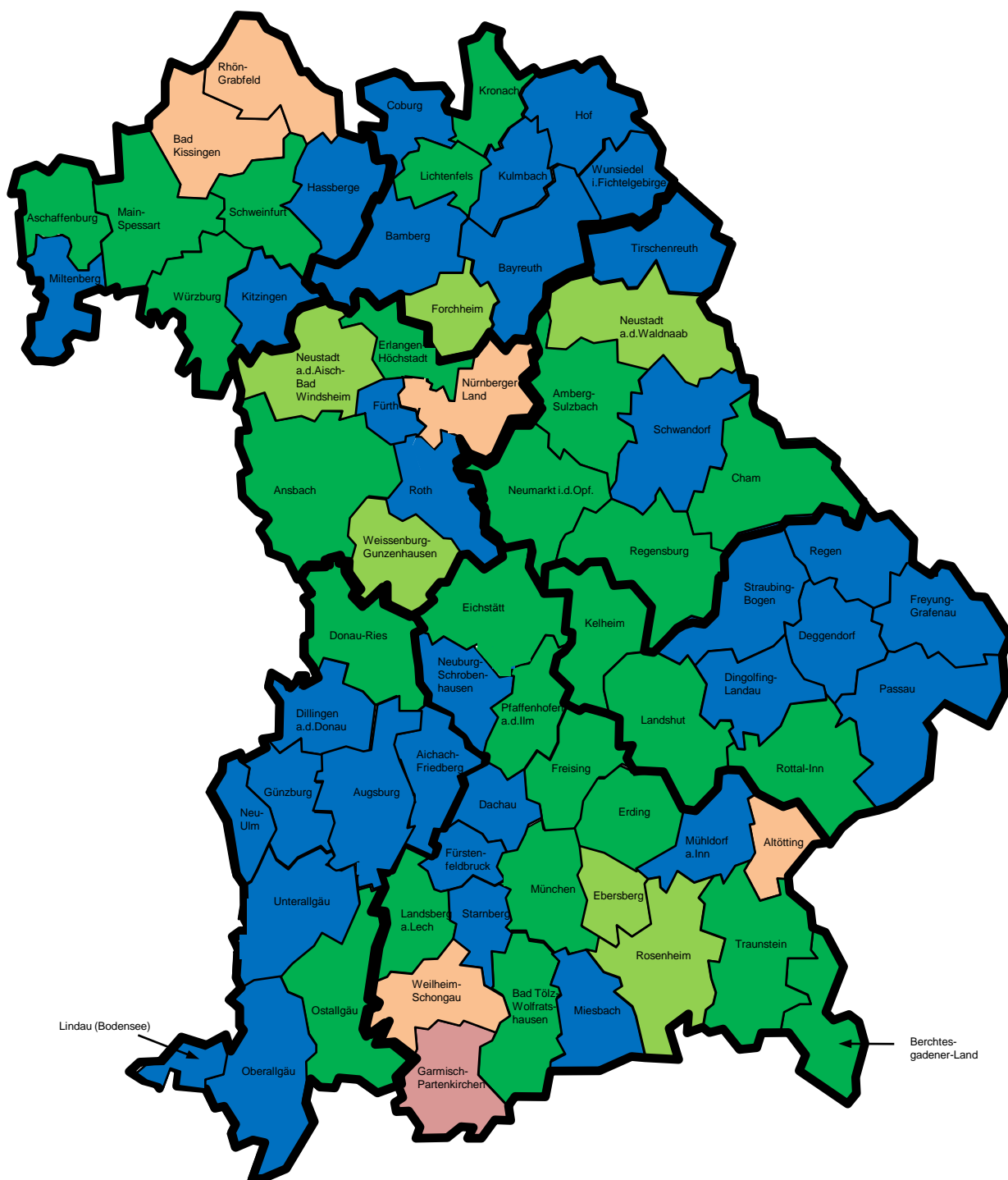


Anteil der ökologisch bewirtschafteten landwirtschaftlich genutzten Fläche (LF) an der LF insgesamt in %

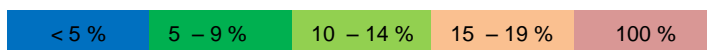


Umfang der bewirtschafteten Luzerneffläche 6.741 ha  
Anteil ökologisch bewirtschaftete Fläche 1.003 ha, 15%  
Daten: Roland StMELF/P5

# Anteil der ökologisch bewirtschafteten Ackergrasfläche an der gesamten Ackergrasfläche 2011 in Prozent

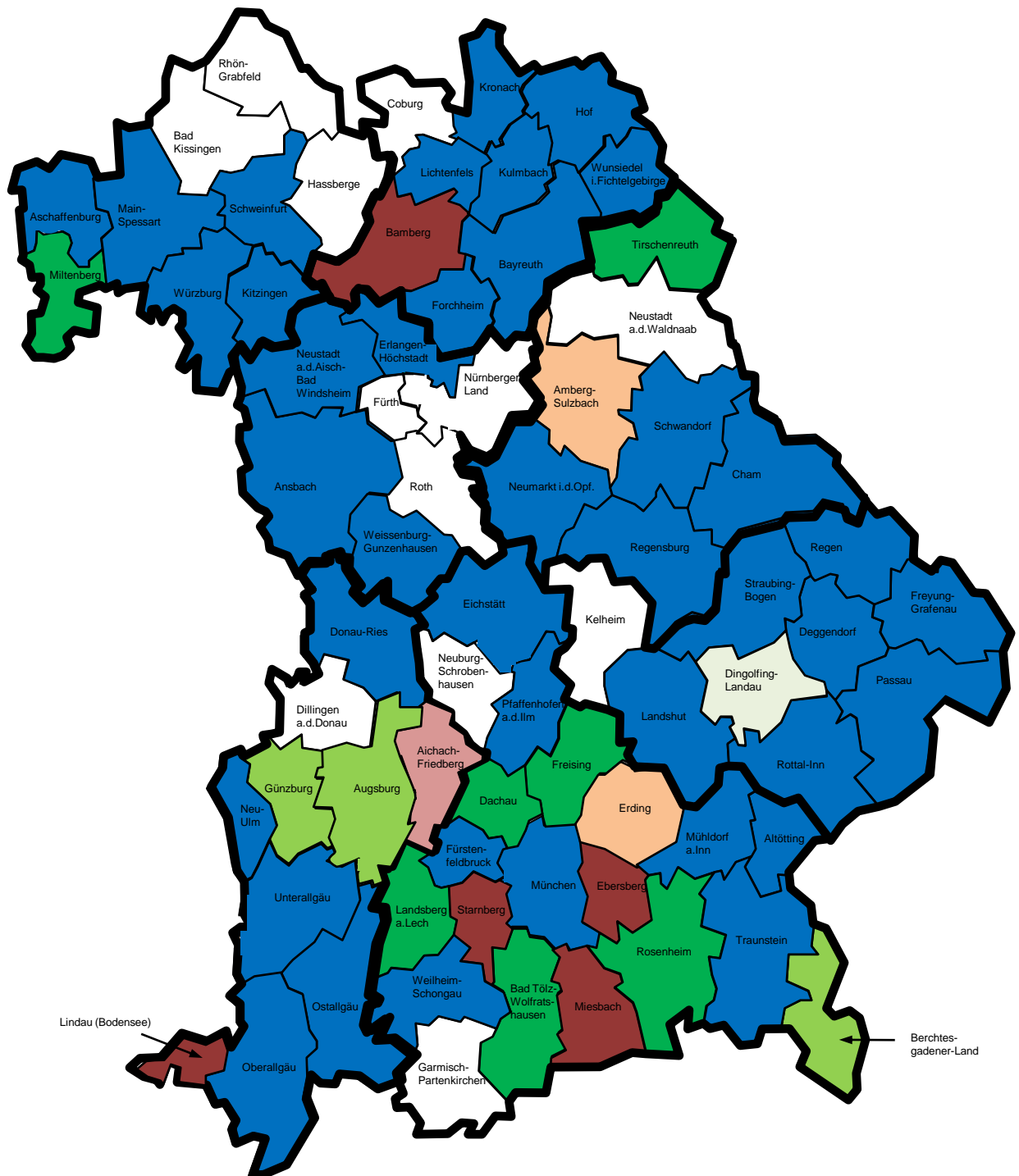


Anteil der ökologisch bewirtschafteten landwirtschaftlich genutzten Fläche (LF) an der LF insgesamt in %



Umfang der bewirtschafteten Ackergrasfläche 24.389 ha  
Anteil ökologisch bewirtschaftete Fläche 1.383 ha, 6%  
Daten: Roland StMELF/P5

# Anteil der ökologisch bewirtschafteten Wechselgrünlandfläche an der gesamten Wechselgrünlandfläche 2011 in Prozent



Anteil der ökologisch bewirtschafteten landwirtschaftlich genutzten Fläche (LF) an der LF insgesamt in %



Umfang der bewirtschafteten Wechselgrünlandfläche 1.073 ha  
 Anteil ökologisch bewirtschaftete Fläche 92 ha, 9%  
 Daten: Roland StMELF/P5